

účelová komunikace
p. č. 627/18
E7b
A10
E7b
A15
I/56 OPAVA
400 m
400 m
E3a
A15
300 m
B21a
B20a
200 m
B20a
100 m
B20a
A10
V5 (0,5)
35 m
Z8d
30 m
SSZ
B26
I/56 - km 10,993
0 m
min. 2,75 m


B24b
IZ4b
DOLNÍ BENEŠOV
ZÁBŘEH
B20a
30
B21a
Z2+3×VS
B1
B1
Z2+3×VS
B24a
IZ4a
DOLNÍ BENEŠOV
ZÁBŘEH
B24a
Z2+3×VS
B1
B1
Z2+3×VS
účelová komunikace
p. č. 596
místní komunikace
p. č. 586/5


účelová komunikace
p. č. 421/1
Z2+3×VS
B1
B24b
B21a
30
B20a

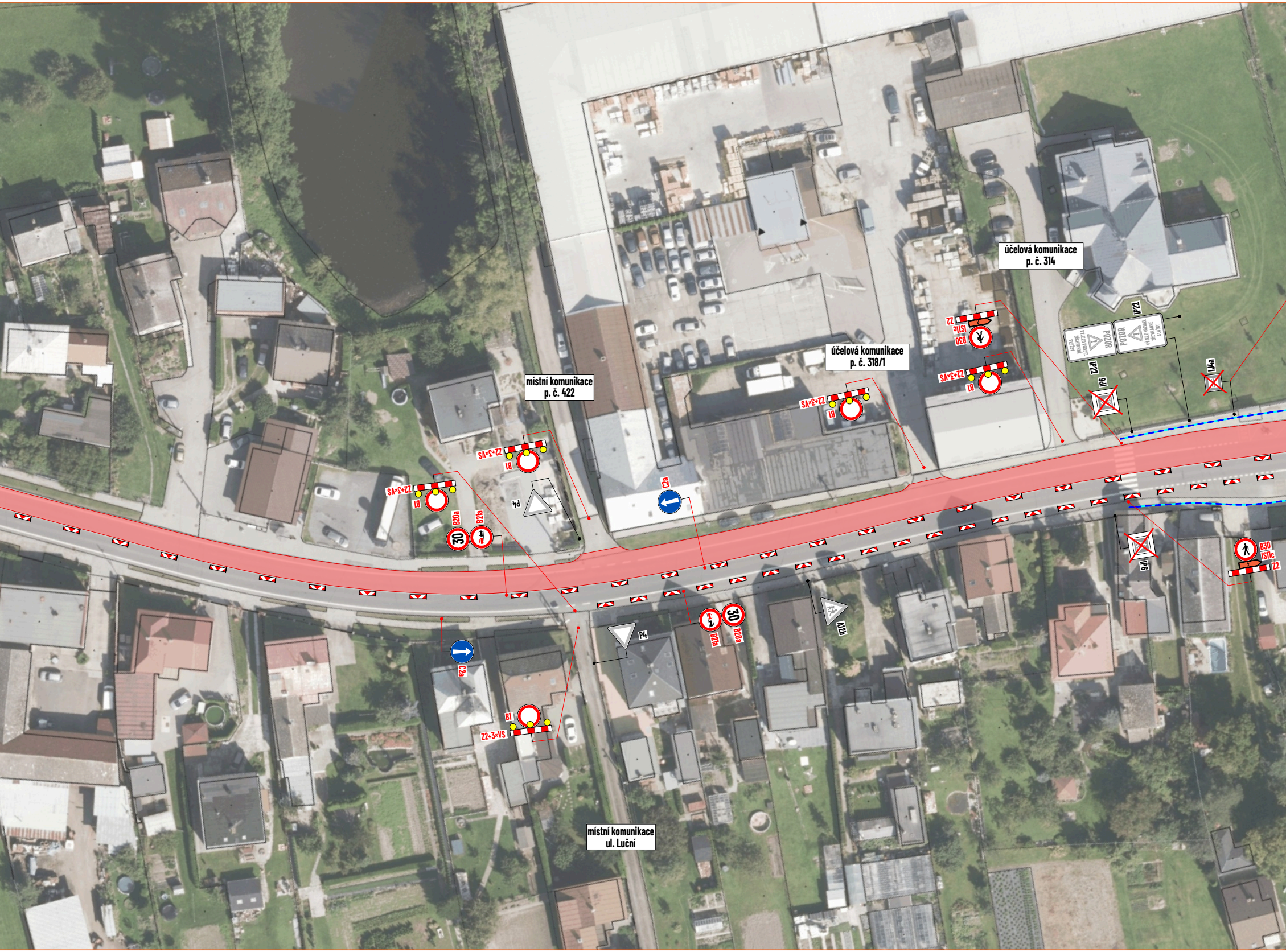
účelová komunikace
p. č. 314
účelová komunikace
p. č. 318/1
místní komunikace
p. č. 422
místní komunikace
ul. Luční
Z2
IS11c
B30
Z2+3+VS
B1
Z2+3+VS
B1
IP22
IP22
POZOR
VÝJEZD VOZIDEL ZÁCHRANNÉ SLUŽBY
POZOR
VÝJEZD VOZIDEL ZÁCHRANNÉ SLUŽBY
IP6
IJ4a
Z2+3+VS
B1
Z2+3+VS
B1
P4
B20a
30
B21a
C2a
IP6
B30
IS11c
Z2
A12b
P4
B21a
B20a
30
C2a
B1
Z2+3+VS

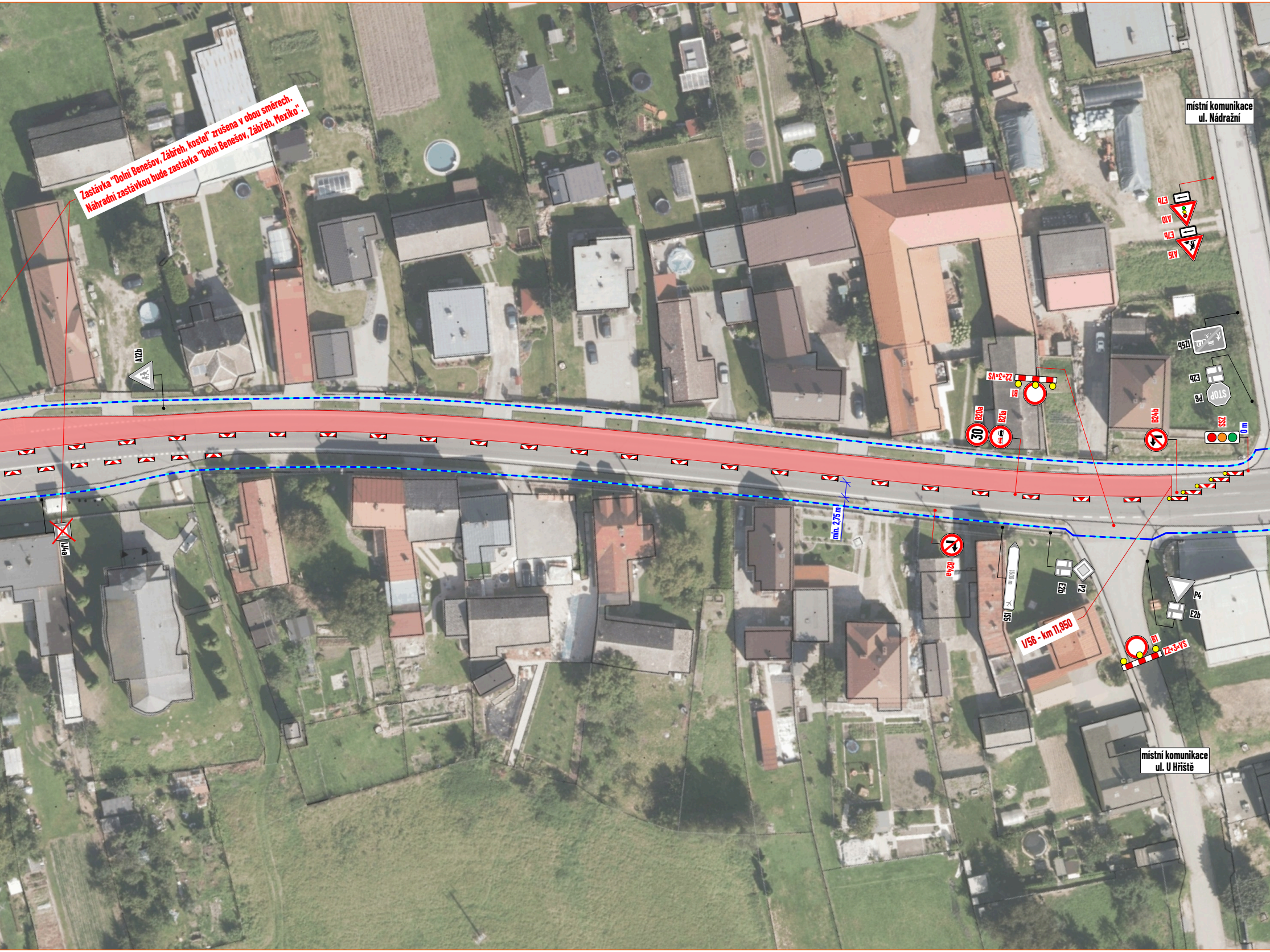
Zastávka "Dolní Benešov, Zábřeh, kostel" zrušena v obou směrech.
Náhradní zastávkou bude zastávka "Dolní Benešov, Zábřeh, Mexiko".
A12b
L4a
místní komunikace
ul. Nádražní
E7b
A10
E7b
A15
IZ5b
E2b
P6
SSZ
0 m
B24b
B1
Z2+3+VS
B20a
B24a
30
min. 2,75 m
B24a
1500 m
IS5
E2b
P2
P4
E2b
I/56 - km 11,950
B1
Z2+3+VS
místní komunikace
ul. U Hřiště

2

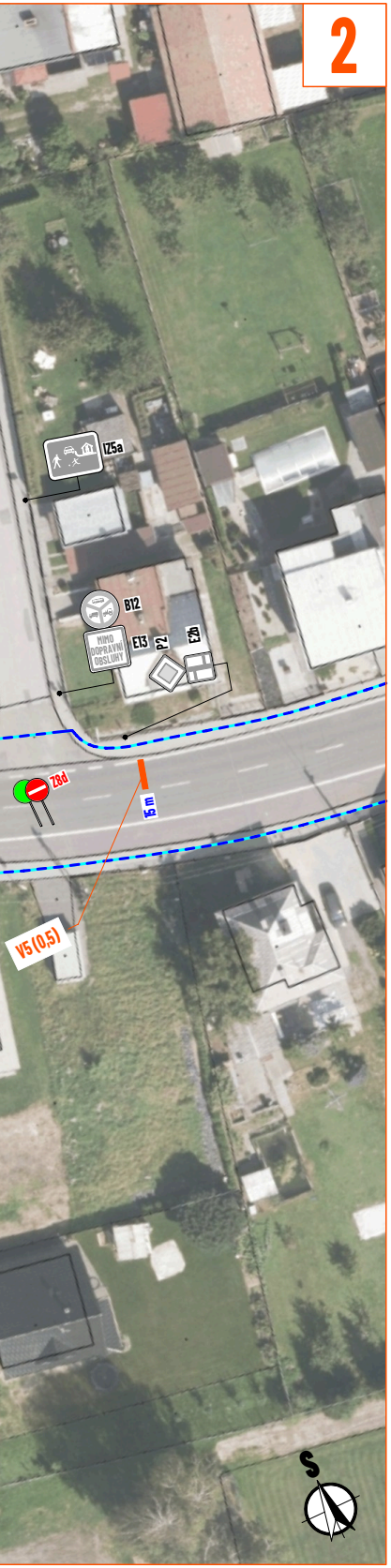
IZ5a
B12
MIMO DOPRAVNÍ OBSLUHY
E13
P2
E2b
Z8d
15 m
V5 (0,5)
S

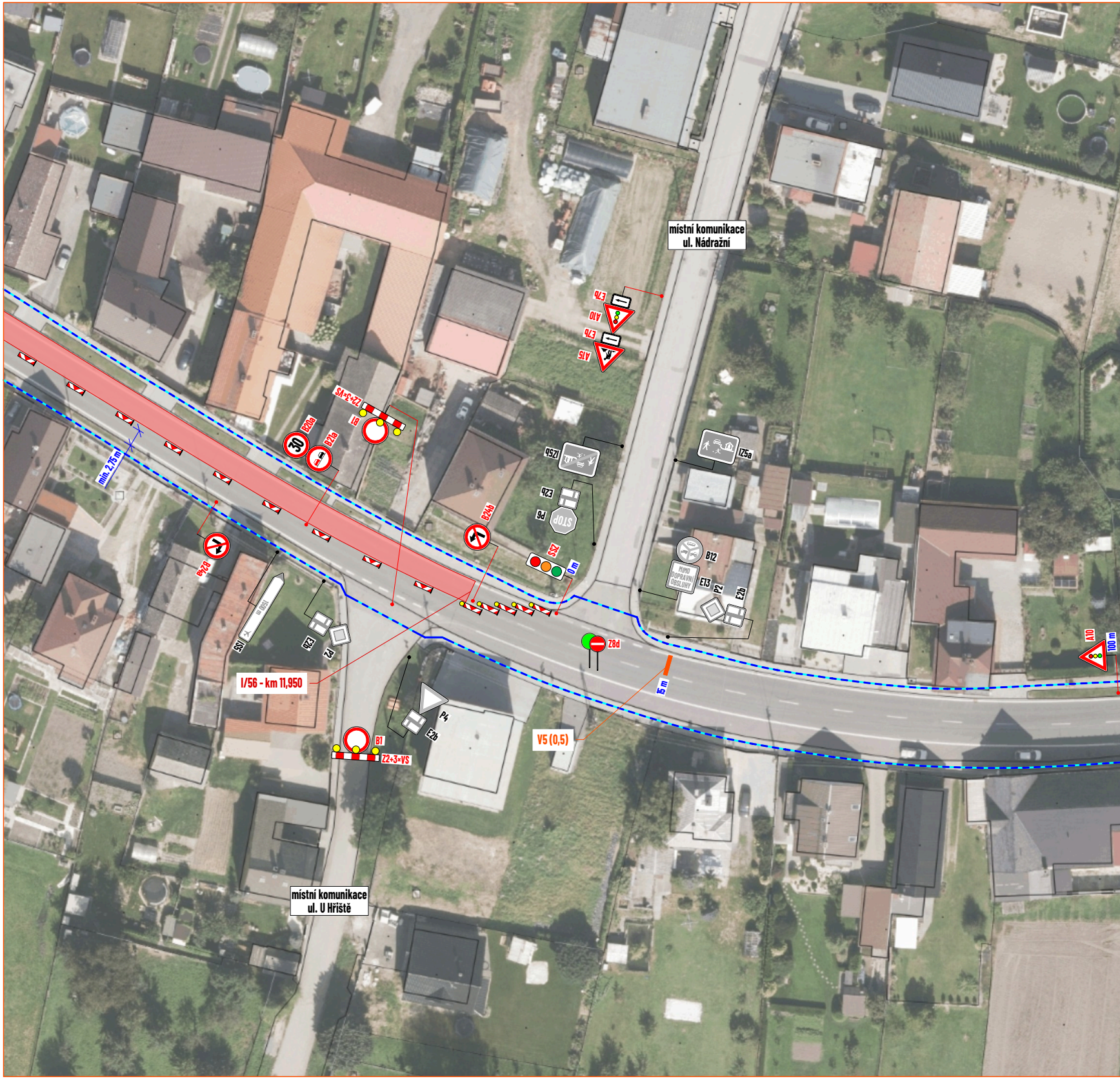
místní komunikace ul. Nádražní
E7b
A10
E7b
A15
IZ5b
E2b
P6
STOP
SSZ
0 m
IZ5a
B12
MIMO DOPRAVNÍ OBSLUHY
E13
P2
E2b
Z8d
15 m
V5 (0,5)
A10
100 m
Z2+3+VS
B1
B20a
30
B21a
B24b
B24a
min. 2,75 m
1500 m
IS5
E2b
P2
I/56 - km 11,950
P4
E2b
B1
Z2+3+VS
místní komunikace ul. U Hřiště

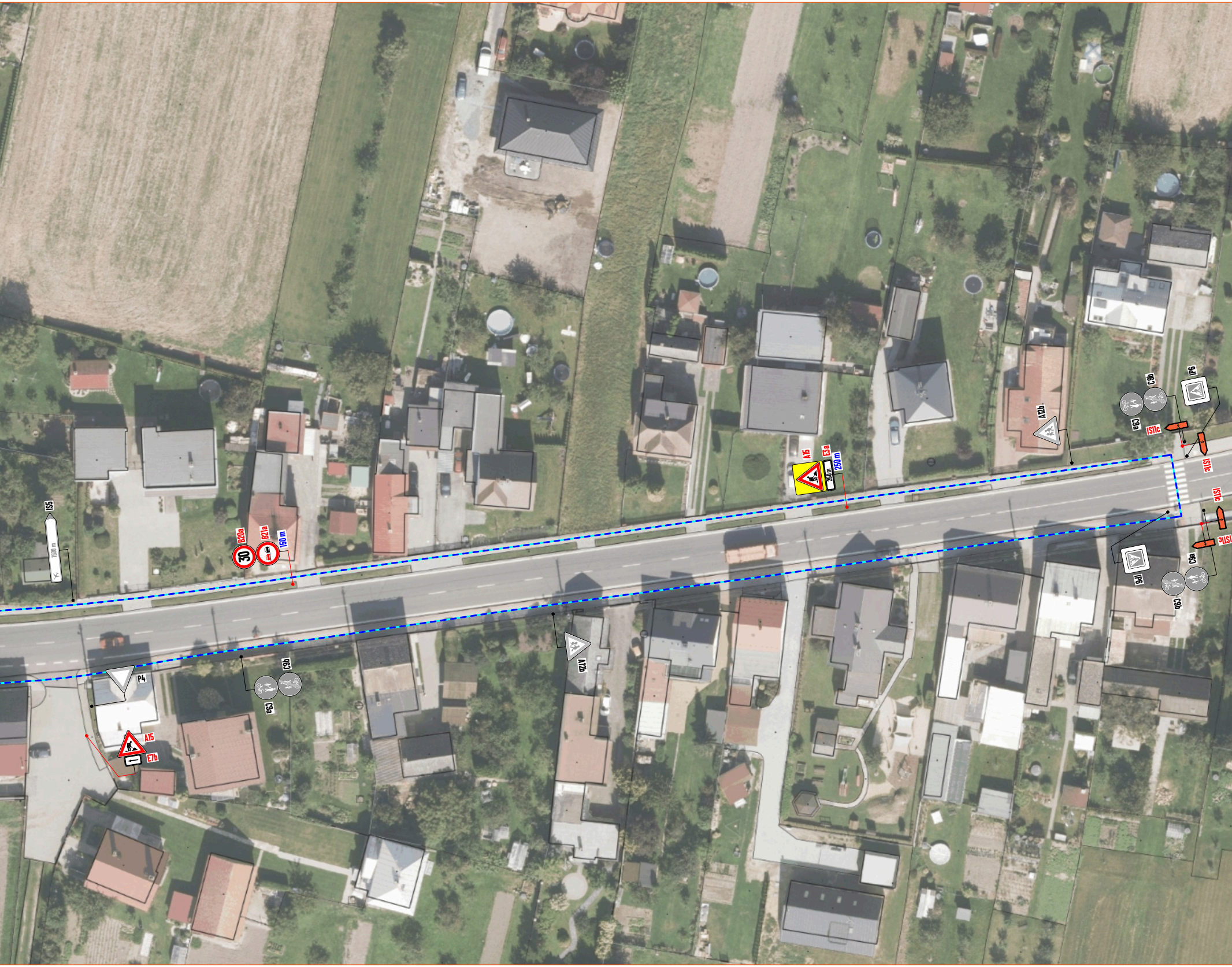
IS5
1500 m
B20a
30
B21a
150 m
A15
E3a
250 m
250 m
A12b
C9b
C9a
IP6
IS11c
IS11c
IS11c
IS11c
IP6
C9a
C9b
A12b
P4
C9b
C9a
A15
E7b


1
místní komunikace
ul. Květinová
IZ5a
B12
MIMO DOPRAVNÍ OBSLUHY
E13
C9a
IZ5b
C9b
IJ4a
I/56 - HLUČÍN
IJ4a
Zastávka "Dolní Benešov, Zábřeh, Mexiko".
S

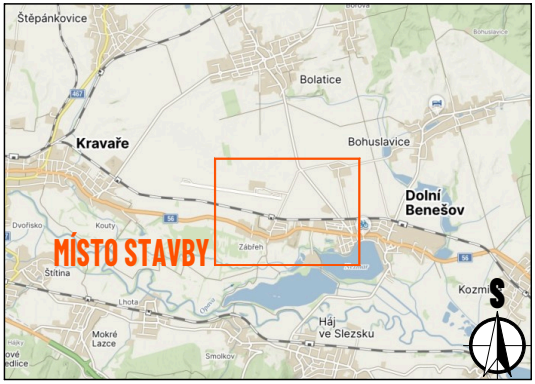
Štěpánkovice
Bolatice
Kravaře
Bohuslavice
Dolní Benešov
Dvořisko
Kouty
MÍSTO STAVBY
Zábřeh
Štítina
Lhota
Kozmice
Háj ve Slezsku
Mokré Lazce
Smolkov
S

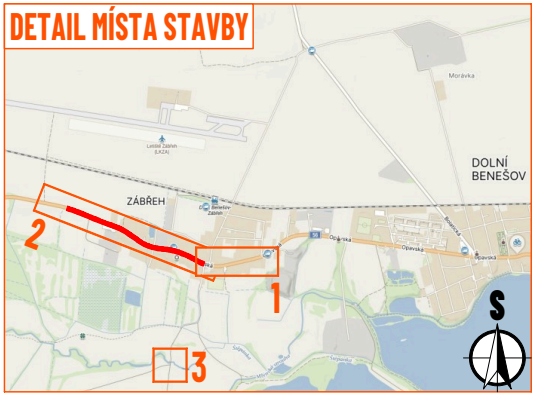
DETAIL MÍSTA STAVBY
Morávka
DOLNÍ BENEŠOV
ZÁBŘEH
2
1
3
S

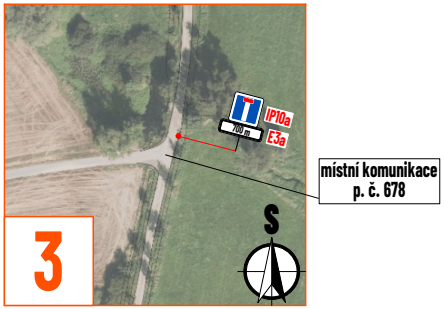
IP10a
700 m
E3a
místní komunikace
p. č. 678
3
S

Souhlasíme s přechodnou úpravou provozu, uzavírkou a zvláštním užíváním pozemní komunikace, a navrženou obchozí trasou.
V souladu s ustanovením § 36 odst. 3 zák. č. 500/2004 Sb. Správního řádu se vzdáváme práva vyjádřit se k podkladům rozhodnutí.

Dopravní značení, které bude v rozporu s přechodným dopravním značením, bude dočasně zneplatněno.

LEGENDA:

🟥	- pracovní místo
- - -	- navržená obchozí trasa
▬	- navržené přechodné vodorovné dopravní značení
◆ P2	- navržené přechodné svislé dopravní značení
◇ P2	- stávající svislé dopravní značení
☒ P2	- zneplatněné stávající svislé dopravní značení
Z8d	- osoba s DZ Z8d zastavující vozidla

MAPOVÁ POKLADOVÁ DATA
Seznam.cz, a.s.
www.mapy.com (veřejná aplikace)

Digitální technická mapa Moravskoslezského kraje, Moravskoslezský kraj
http://msk.krajdtm.cz
Mapa pro veřejnost

VYPRACOVAL	**ZIMÁK**
KONTROLOVAL	**JANATA**
UPRAVIL	
INVESTOR	**Ředitelství silnic a dálnic s. p.**
ZHOTOVITEL	**SWIETELSKY stavební s.r.o.**
NÁZEV STAVBY	**I/56 ZÁBŘEH - PRŮTAH V KM 10,993 - 12,546**
NÁZEV VÝKRESU	**ETAPA 1**

NVB LINE s.r.o.
Cukrovar 716
768 21 Kvasice
www.nvbline.cz
zimak@nvbline.cz
tel.:770 187 111

FORMÁT	**14 × A4**
DATUM	**27. 8. 2026**
Č. ZAKÁZKY	**ZK-26-1601**
Č. VÝKRESU	**1**